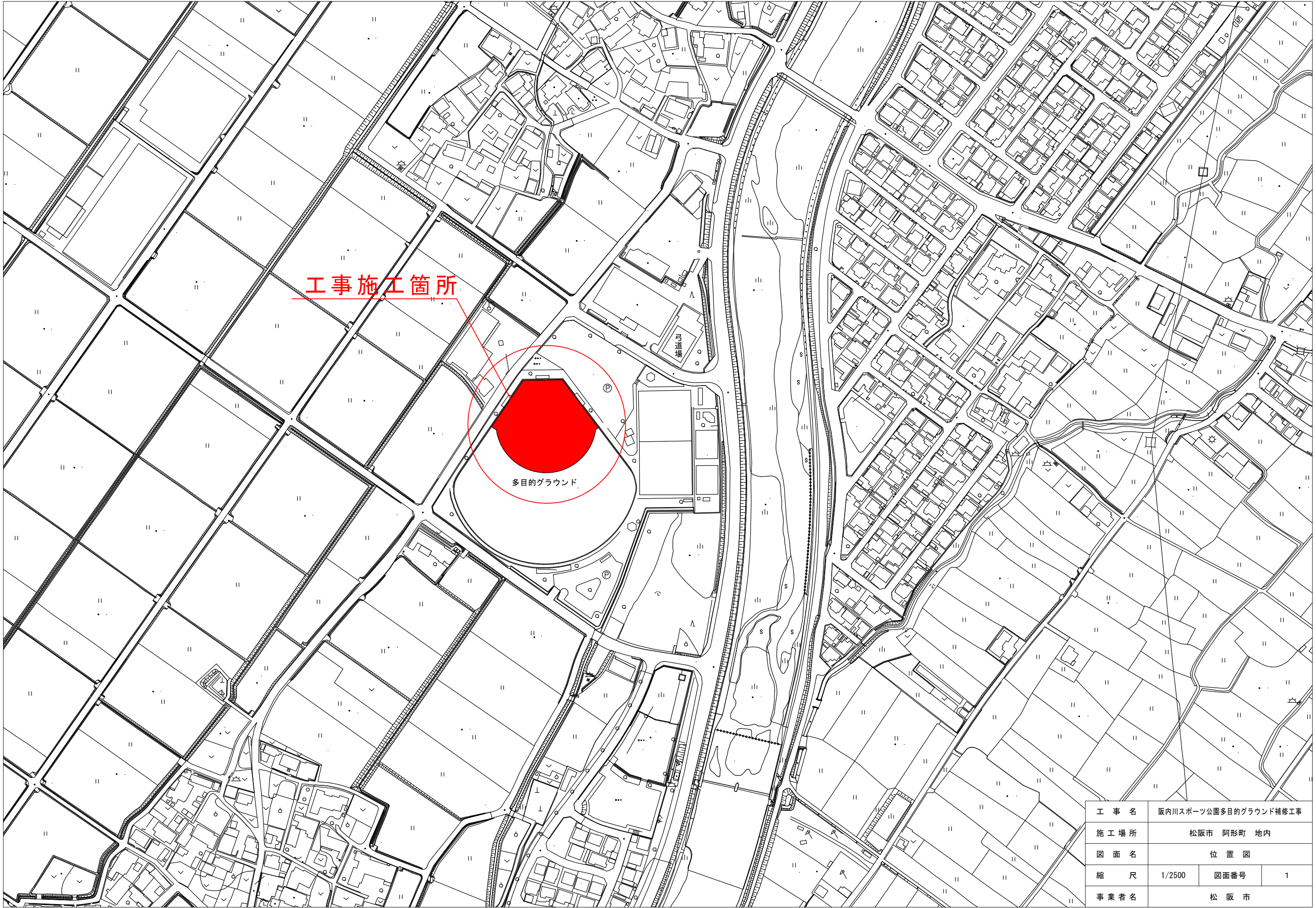


【阪内川スポーツ公園多目的グラウンド補修工事】

設 計 図 面

松阪市建設部土木課公園係

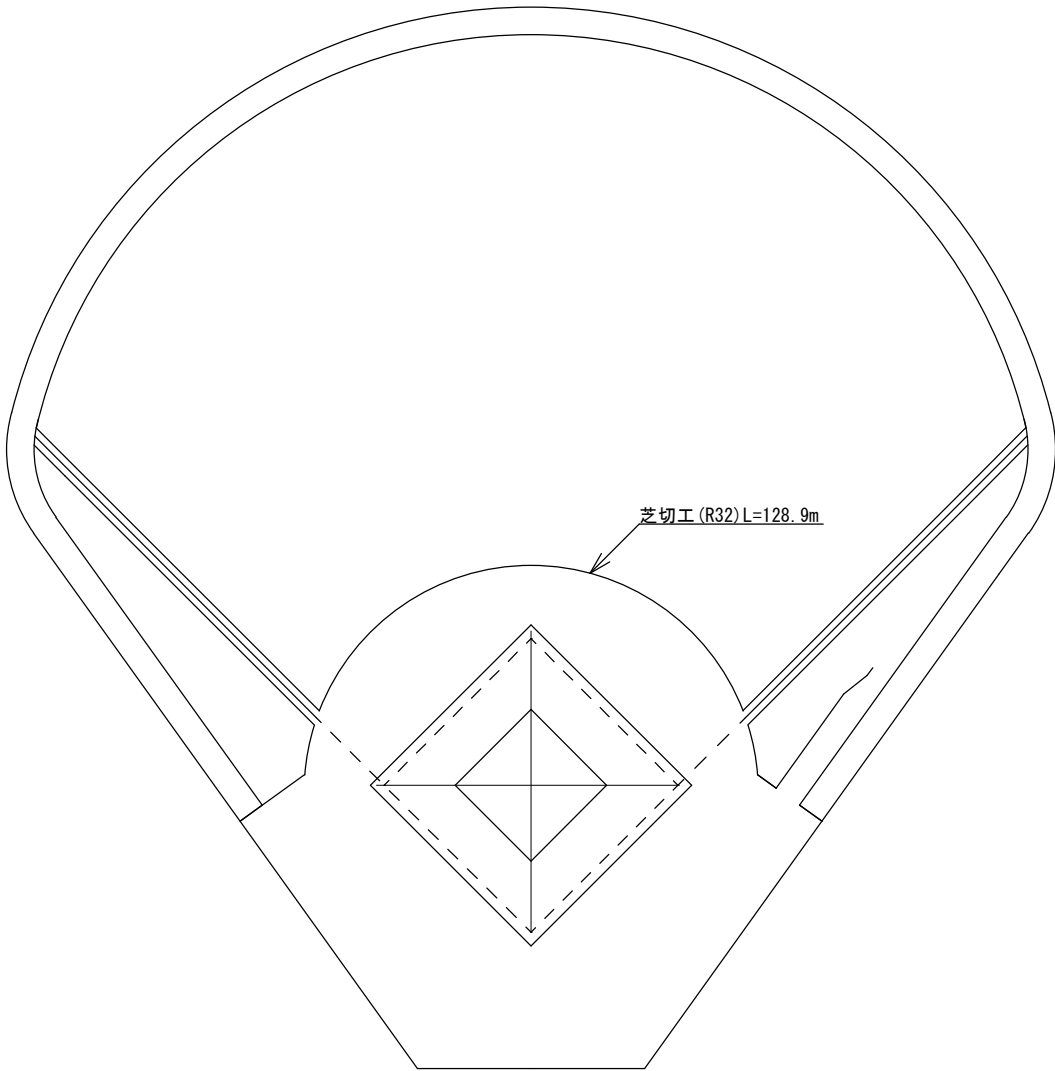
令和5年11月



工 事 名	阪内川スポーツ公園多目的グラウンド補修工事		
施 工 場 所	松阪市 阿形町 地内		
図 面 名	位 置 図		
縮 尺	1/2500	図面番号	1
事 業 者 名	松 阪 市		

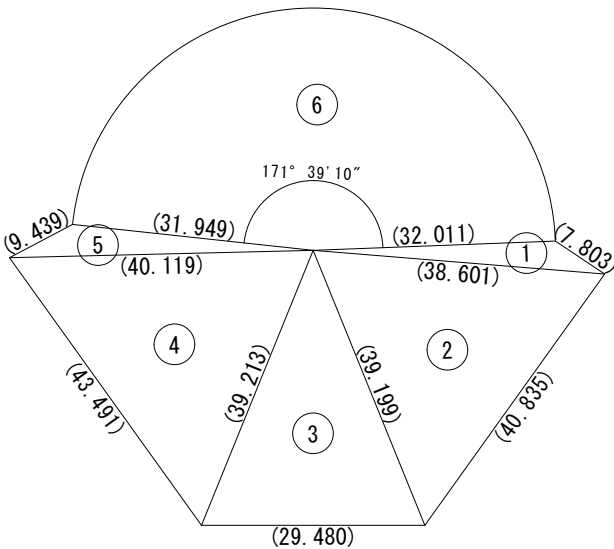
平 面 図

S=1:1000



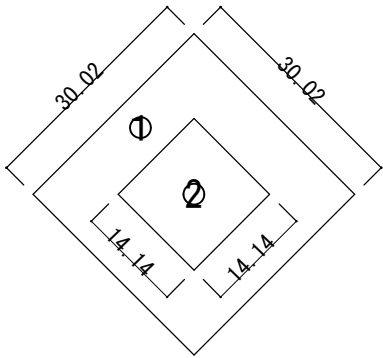
展 開 図

S=1:1000



表面処理工・仕上げ工

a	b	c	S	面 積
(32.011)	(7.803)	(38.601)	(39.2075)	(73.309)
(38.601)	(40.835)	(39.199)	(59.3175)	(675.971)
(39.199)	(29.480)	(39.213)	(53.9460)	(535.499)
(39.213)	(43.491)	(40.119)	(61.4115)	(721.232)
(40.119)	(9.439)	(31.949)	(40.7535)	(84.435)
$31.949 \times 32.011 \times \pi \times (171^\circ 39' 05'' / 360^\circ)$				(1531.973)
合 計				(3622.419)



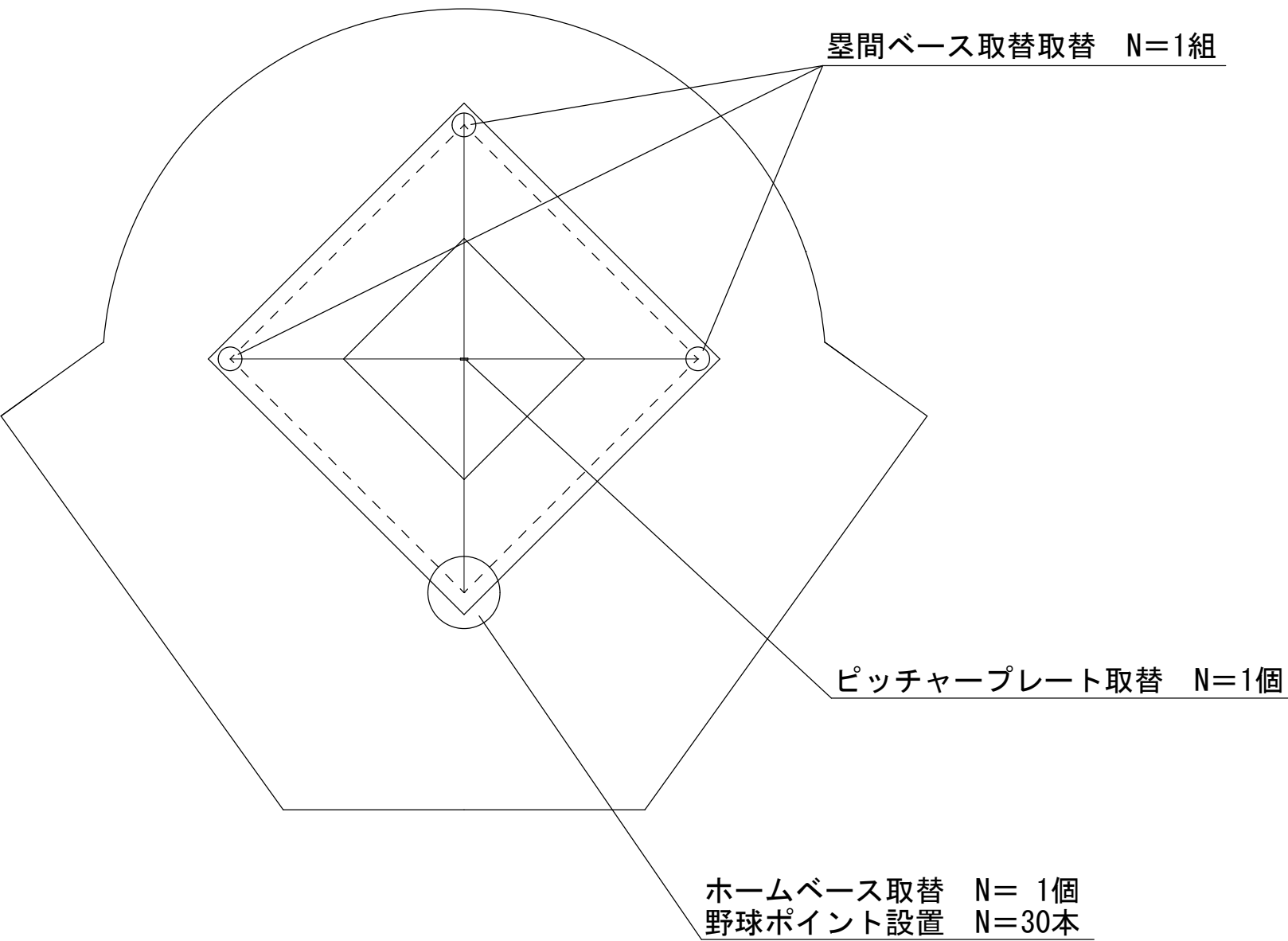
グラウンド不陸整正工

番 号	算 式	合 計
1	30.02×30.02	901.20
2	14.14×14.14	199.94
	$901.20 - 199.94$	701.26m^2

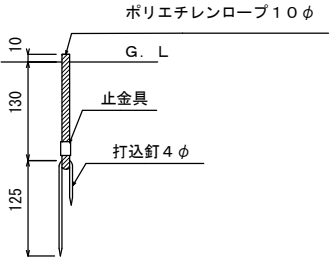
総面積
控除

工 事 名	阪内川スポーツ公園多目的グラウンド補修工事		
工事場所	松阪市 阿形町 地内		
名 称	平面図・展開図		
縮 尺	図示	図面番号	2
事業者名	松 阪 市		

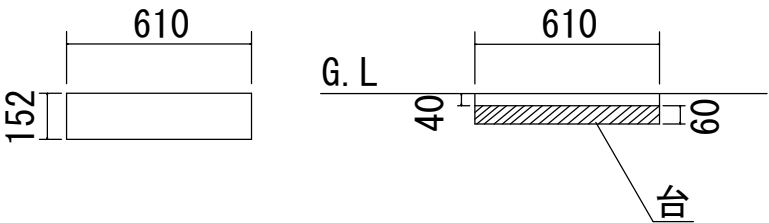
付帯施設工平面図
S=1:500



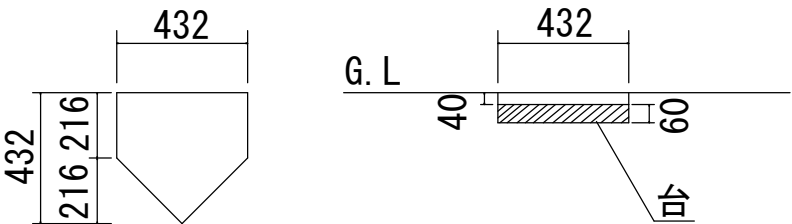
ポイント設置詳細図
S=1:10



ピッチャープレート取替詳細図
S=1:25



ホームベース取替詳細図
S=1:25



工 事 名	阪内川スポーツ公園多目的グラウンド補修工事		
工事場所	松阪市 阿形町 地内		
名 称	付帯施設工平面図・工法図		
縮 尺	図示	図面番号	3
事業者名	松 阪 市		