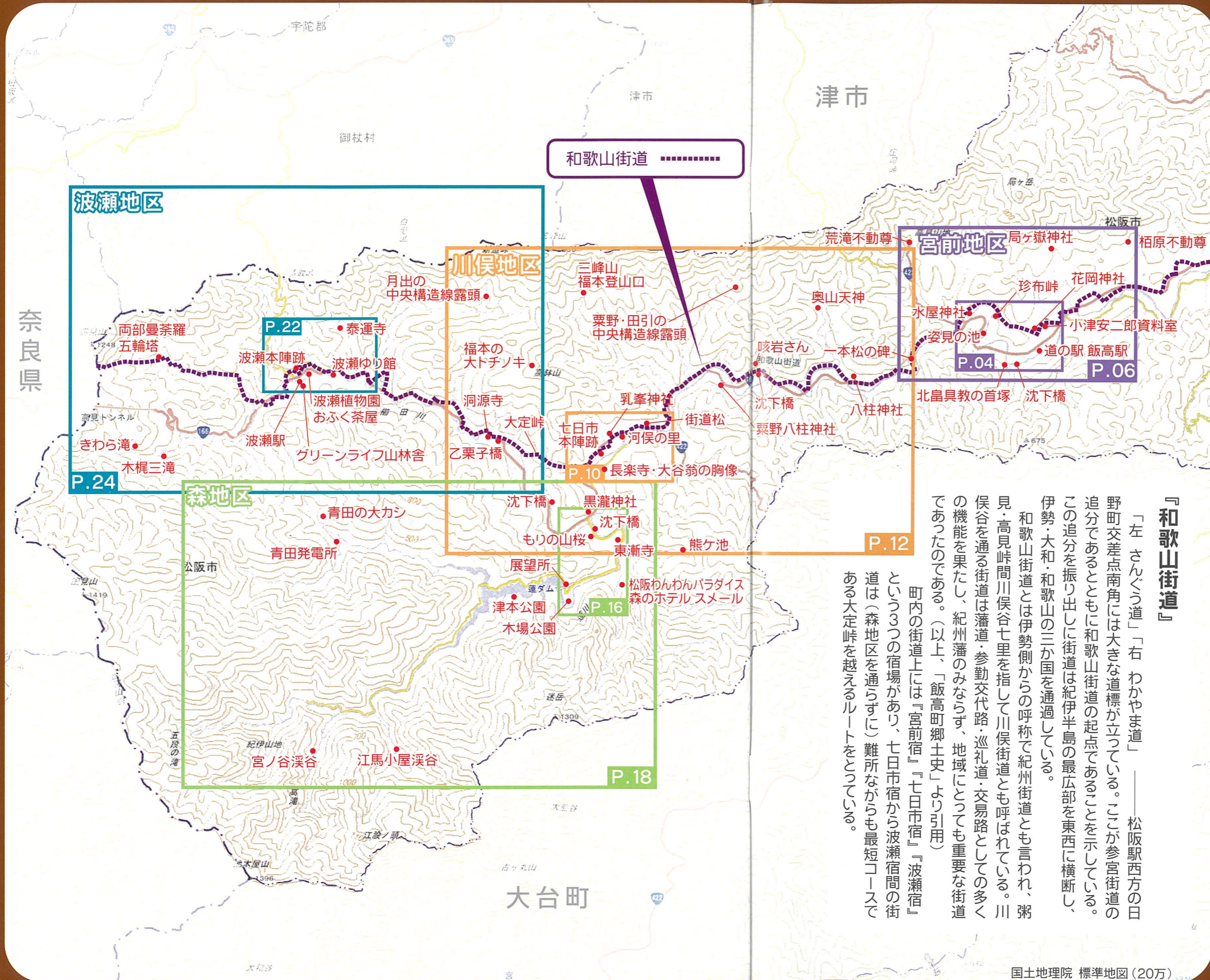


# 飯高町全域MAP



## 『和歌山街道』

「左さんくう道」「右わかやま道」—— 松阪駅西方の日野町交差点南角には大きな道標が立っている。ここが参宮街道の追分であるとともに和歌山街道の起点であることを示している。この追分を振り出しに街道は紀伊半島の最広部を東西に横断し、伊勢・大和・和歌山の三か国を通過している。

和歌山街道とは伊勢側からの呼称で紀州街道とも言われ、粥見・高見峠間川俣谷七里を指して川俣街道とも呼ばれている。川俣谷を通る街道は藩道・参勤交代路・巡礼道・交易路としての多くの機能を果たし、紀州藩のみならず、地域にとっても重要な街道であったのである。(以上、「飯高町郷土史」より引用)

町内の街道上には『宮前宿』『七日市宿』『波瀬宿』といつ3つの宿場があり、七日市宿から波瀬宿間の街道は(森地区を通らずに)難所ながらも最短コースである大定峠を越えるルートをとっている。

国土地理院 標準地図(20万)

## Contents

### 飯高町全域MAP 02 Iitakacho

#### 宮前地区 04 Miyamae

- 04 おすすめウォーキングコース
- 06 おすすめドライブコース
- 08 名所旧跡詳細ガイド

#### 川俣地区 10 Kabata

- 10 おすすめウォーキングコース
- 12 おすすめドライブコース
- 14 名所旧跡詳細ガイド

#### 森地区 16 Mori

- 16 おすすめウォーキングコース
- 18 おすすめドライブコース
- 20 名所旧跡詳細ガイド

#### 波瀬地区 22 Haze

- 22 おすすめウォーキングコース
- 24 おすすめドライブコース
- 26 名所旧跡詳細ガイド

#### 特集&アクセス 28 Feature&Access

- 28 参勤交代と和歌山街道
- 29 木地師の発祥と飯高町の木地師集落
- 30 伊勢と大和の国分け伝説
- 31 索引・アクセスマップ

■表紙  
 写真(上) 天開山泰運寺  
 写真(下左) 珍布峠ウォーキングコース  
 (下中) 江馬小屋溪谷  
 (下右) 福本の大トチノキ  
 撮影・製作 田中正一



1

2

3

4

5

6

## ウォーキングモデルコース

### ● 伝説の道

(約1時間 45分)

- ①道の駅 飯高駅
- ↓ 徒歩 30分
- ②珍布峠・③礫石
- ↓ 徒歩 25分
- 本居宣長の句碑
- ↓ 徒歩 5分
- ⑧水屋神社 (5分)
- ↓ 徒歩 5分
- ⑦姿見の池 (5分)
- ↓ 徒歩 20分
- 橋地蔵
- ↓ 徒歩 10分
- ①道の駅 飯高駅

### ● 歴史の道

(約1時間 10分)

- ①道の駅 飯高駅
- ↓ 徒歩 10分
- 慶法寺 (10分)
- ↓ 徒歩 5分
- 堀出の旧街道跡
- ↓ 徒歩 10分
- ⑫小津安二郎資料室 (15分)
- ↓ 徒歩 5分
- ⑤宿場跡・④花岡神社 (5分)
- ↓ 徒歩 10分
- ①道の駅 飯高駅

和歌山街道



礫石の碑の裏には滝野知雄の句が刻まれている。礫石を貝下す位置に建てた。



地蔵尊・常夜灯ともに集落の外れにあるが、もとは礫石の辺りにあったもの。この先は道幅が狭くなる。



旧国道沿いの野々口橋のたもとにある橋地蔵。

街道は、宮前宿跡の東側は町中を通るもの、宮前宿跡から西側は町中を大きく外れて杉林の中を行く。街道沿いの建物の多くが建て替えられつつ、難しいが、道筋に面影を残す。宮前宿跡から珍布峠の街道には説明看板が10ヶ所設置されている。



家並みにかつての雰囲気が残る堀出の旧街道跡。



街道の分岐点に建つ道標。直進が和歌山街道で吉野方面、左は熊野方面へ至る。



飯高駅にある天然温泉「いたかの湯」は、展望の良い11種類の多彩な湯舟が人気。手ぶらで利用可。

- 注目施設等
- 地蔵・道標・碑
- 寺院
- 神社
- WC 公衆トイレ
- 飲食・喫茶店
- スーパー・商店
- ガソリンスタンド
- その他ショップ
- 公共施設等
- ⊗ 交番
- ⊗ 学校
- ⊗ 郵便局
- ♀ バス停

国土地理院 淡色地図 (25000)



1

2

3

4

5

6

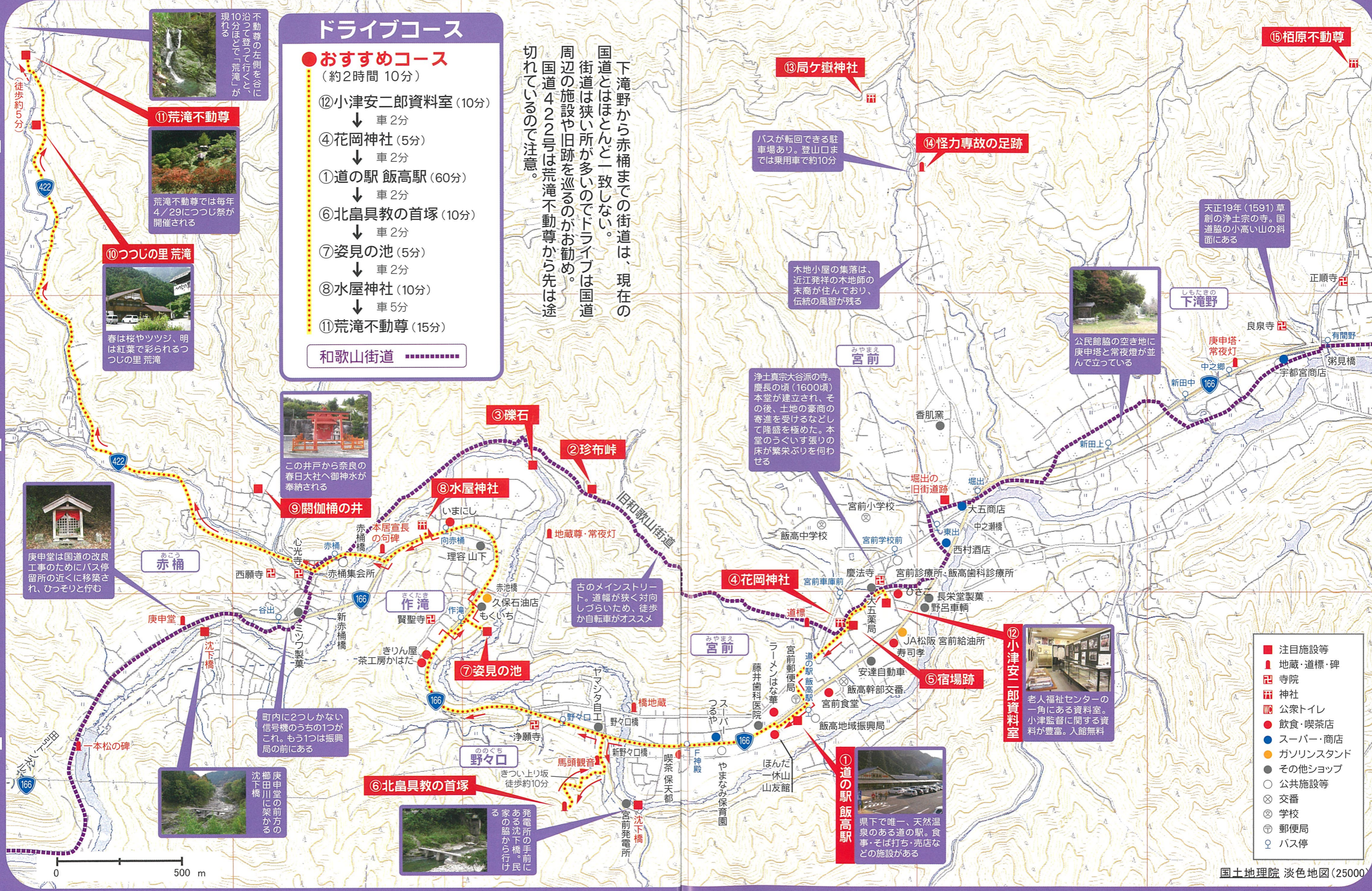
## ドライブコース

### ● おすすめコース (約2時間 10分)

- ⑫小津安二郎資料室 (10分) ↓ 車 2分
- ④花岡神社 (5分) ↓ 車 2分
- ①道の駅 飯高駅 (60分) ↓ 車 2分
- ⑥北畠具教の首塚 (10分) ↓ 車 2分
- ⑦姿見の池 (5分) ↓ 車 2分
- ⑧水屋神社 (10分) ↓ 車 5分
- ⑪荒滝不動尊 (15分)

和歌山街道

下滝野から赤桶までの街道は、現在の国道とはほとんど一致しない。街道は狭い所が多いのでドライブは国道周辺の施設や旧跡を巡るのがお勧め。国道422号は荒滝不動尊から先は途切れているので注意。



⑪荒滝不動尊  
不動尊の左側を合に沿って登っていくと、10分ほどで「荒滝」が現れる。



⑩つつじの里 荒滝  
荒滝不動尊では毎年4/29につつじ祭が開催される。



春は桜やツツジ、明は紅葉で彩られるつつじの里 荒滝



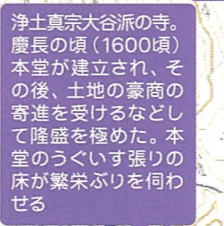
⑨関伽桶の井  
この井戸から奈良の春日大社へ御神水が奉納される。



庚申堂は国道の改良工事のためにバス停留所の近くに移動され、ひっそりと佇む。



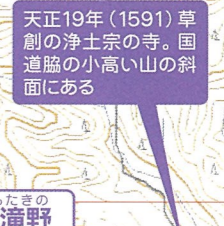
⑥北畠具教の首塚  
発電所の手前にある沈下橋。民家の脇から行ける。



④花岡神社  
浄土真宗大谷派の寺。慶長の頃(1600頃)本堂が建立され、その後、土地の豪商の奇進を受けるなどして隆盛を極めた。本堂のうぐいす張りの床が繁栄ぶりを伺わせる。



⑭怪力専故の足跡  
公民館脇の空き地に庚申塔と常夜燈が並んで立っている。



⑮栢原不動尊  
天正19年(1591)草創の浄土宗の寺。国道脇の小高い山の斜面にある。

- 注目施設等
- 地蔵・道標・碑
- Ⓜ 寺院
- Ⓜ 神社
- Ⓜ 公衆トイレ
- 飲食・喫茶店
- スーパー・商店
- ガソリンスタンド
- その他ショップ
- 公共施設等
- ⊗ 交番
- ⊗ 学校
- Ⓜ 郵便局
- ♀ バス停

国土地理院 淡色地図(25000)



# 川俣おすすめウォーキングコース

1

2

3

4

5

6



民家が建ち並ぶ道筋の脇にある法華塔。戦で命を落とした武士を弔うために建立されたという



かつてはこの地に学校があった。現在は空き地になっていて、1本の松がポツンと立っている



増水で壊れたままの沈下橋。川の中の岩が橋脚になっている



祠に入った橋地蔵。和歌山街道から熊野道への分岐点にあり、水難供養のために建立された



14 街道松



宮本地区側から見た大谷橋。茶王 大谷嘉兵衛が架設したもので4代目の橋になる

小屋川沿いにたんぼが広がり、初夏にはホタルが飛ぶ。田舎の長閑な風景が見られる

古の時代には大名行列が通ったメインストリートだったが、新道ができた現在は交通量も少ない

和歌山街道は、ここから国道を離れて山の中へ入っていく。現在、大定峠までは廃道になっていて通行できない



茶王 大谷嘉兵衛が子供の頃、修学の場でもあった長楽寺。大谷翁の墓がある

### ウォーキングモデルコース

**● 大谷翁の道**  
(約1時間 5分)

B&Gスポーツセンター  
↓ 徒歩 10分

⑧大谷翁の胸像 (5分)  
↓ 徒歩 15分

道標  
↓ 徒歩 5分

大谷橋  
↓ 徒歩 5分

⑭街道松  
↓ 徒歩 5分

橋地蔵  
↓ 徒歩 5分

⑪乳峯神社 (10分)  
↓ 徒歩 5分

B&Gスポーツセンター

**● 本陣の道**  
(約1時間 35分)

小屋川沿い  
↓ 徒歩 5分

洞谷寺 (5分)  
↓ 徒歩 2分

法専寺 (5分)  
↓ 徒歩 3分

⑤七日本陣跡 (5分)  
徒歩 5分

B&Gスポーツセンター

和歌山街道

街道は国道166号をほぼトレースするように走っているが、田引から栗野の間で国道を外れる。田引から栗野の間、王大谷嘉兵衛ゆかりの長楽寺、山上にある不思議な池熊ヶ池など、見どころが点在しているので時間をかけてまわりたい。

- 注目施設等
- 地蔵・道標・碑
- ☩ 寺院
- ☩ 神社
- ☩ 公衆トイレ
- 飲食・喫茶店
- スーパー・商店
- ガソリンスタンド
- その他ショップ
- 公共施設等
- 交番
- ⊗ 学校
- Ⓜ 郵便局
- ♀ バス停

国土院 淡色地図(25000)



1

2

3

4

5

6

川俣地区の街道はほぼ国道と同じだが、七日市郵便局辺りから国道の南側へと外れる。七日市宿跡周辺の街道は少し分かりづらいものの、ルートとしては面白い。街道は七日市地区の外れで国道から山道に入り、峠までの街道は廃道になっている。

## ドライブコース

### ●おすすめコース (約2時間)

- ③大日山安養寺 (5分)  
↓ 車 15分・徒歩5分
- ⑨福本の大トチノキ (15分)  
↓ 車 15分 (※林道経由)
- ②栗野・田引の中央構造線露頭 (5分)  
↓ 車 15分 (※林道経由)
- ⑧大谷翁の胸像 (5分)  
↓ 車 10分
- ④熊ヶ池 (10分)  
↓ 車 15分
- ⑤七日市本陣跡 (5分)  
↓ 車 1分
- ⑥河俣の里 (5分)

※一部ルートで未舗装林道を使用します。十分ご注意ください。

和歌山街道

0 1000 m



⑨福本の大トチノキ  
断崖の露頭へはこの林道を行く。三峰山登山口もここにある



⑨福本の大トチノキ  
秋にはくまの美をつげる大トチノキ



⑩咳岩さん  
国道のすぐ脇に、庚申さんと地蔵さんが祀られている



⑩咳岩さん  
町内にある沈下橋の中で最長の橋。咳岩さんの前にある



②栗野・田引の中央構造線露頭  
新しく発見された中央構造線露頭。林道の脇にある



①一本松の碑  
神源寺は田引地区を見下ろす位置にある臨濟宗の寺。阿彌陀堂、鎮守堂などがある



①一本松の碑  
古くは「かから山越えで川上山若宮八幡神社(津市美杉町)へ向かった

### ⑦ホテル観賞地入口

### ⑥河俣の里

### ⑭街道松

### ③大日山安養寺

### ⑤七日市本陣跡

### ⑧大谷翁の胸像

### ③大日山安養寺

### ④熊ヶ池

### ⑬小田の薬師堂



栗野の八柱神社は鬱蒼と茂る木立の中、大日山安養寺と並んで建つ



栗野地区の集会所。24時間トイレあり



九十九曲城跡登り口近くにある庚申塔。祠の中にある



田引の八柱神社は天仁元年(1109)創立と伝わるが、後年の火災により古書類が焼失し、詳細は不明

- 注目施設等
- 地蔵・道標・碑
- ☩ 寺院
- ☩ 神社
- WC 公衆トイレ
- 飲食・喫茶店
- スーパー・商店
- ガソリンスタンド
- その他ショップ
- 公共施設等
- ⊗ 交番
- ⊗ 学校
- 〒 郵便局
- ♀ バス停

国土地理院 淡色地図(25000)





① 黒龍神社  
極彩色に彩られた黒龍神社の本殿の天井

- 昇竜の道** (約1時間 15分)
- ⑤ 健康の森パークゴルフ場  
↓ 徒歩 20分
  - ② 東漸寺 (5分)  
↓ 徒歩 15分
  - ③ もりの山桜  
↓ 徒歩 5分
  - ⑫ 沈下橋  
↓ 徒歩 30分
  - ⑤ 健康の森パークゴルフ場
- 黒龍の道** (約1時間 55分)
- ① 黒龍神社 (10分)  
← 徒歩 15分

ウォーキングモデルコース

街道は森地区に入るとどこで  
西にルートをとり、波瀬地区へと  
向かう。  
そのため森地区は街道が通つ  
てないが、運川沿いに風景を楽し  
むことができる。



③ もりの山桜  
樹齢300年と言われるヤマザクラ。森診療所・保健センターの駐車場付近にある



② 東漸寺  
小高い丘の上にある東漸寺。ダムへ向かう道からもゴヨウカワが見える



中央に見えるのが飯盛山。名倉橋の辺りからよく見える




⑥ 運ダム  
運ダムは、管理所内にダム見学室があるほか、平日に限り事前予約でダム見学も可能



⑤ 健康の森パークゴルフ場  
ホテルスマールの隣にあり、広々とした中でパークゴルフなど楽しめる



④ 松阪わねだん温泉のホテルスマール  
ホテルスマールは自家天然温泉。鉄分を多く含むこり湯で、日帰り入浴も可能



⑩ 木場公園  
キヤノンやアスコロカみ、バーベキュー貸やき体験などの施設がある

0 200 m

- 注目施設等
- 地蔵・道標・碑
  - ☩ 神社
  - ☩ 公共施設等
  - ☩ 飲食・喫茶店
  - ☩ スーパー・商店
  - ☩ カリソンスタンド
  - その他ショップ
  - 公共施設等
  - ⊗ 交番
  - ⊗ 学校
  - ⊗ 郵便局
  - ♀ バス停



1

2

3

4

5

6

## ドライブコース

### ●おすすめコース

(約2時間 45分)

- ①黒瀧神社 (10分)  
↓ 車 5分
- ②東漸寺 (10分)  
↓ 車 5分
- ④森のホテル スメール (40分)  
↓ 車 5分
- ⑥蓮ダム見学室 (10分) ※要予約  
↓ 車 15分+徒歩15分 (徒歩移動あり)
- ⑨宮ノ谷溪谷 鷲岩展望地 (5分)  
↓ 徒歩15分+車 25分 (徒歩移動あり)
- ⑦青田発電所 (5分)

※宮ノ谷溪谷は運動靴が必要になります。足元に十分ご注意ください。

森地区は木地が豊富にあり、古くは木地師が活動の拠点としていた。山深い地で、山々から流れ出る水を利用するため、昭和時代にダムが造られた。ダム湖周辺に、木地師や人々の生活の跡を見ることが出来る。



⑪青田の大カシ

市指定天然記念物の大カシは、道路脇の看板を目印に坂を上り朽ちた民家の裏にある

あおだ 青田

青田あまご 養殖センター



⑦青田発電所



発電所は、あまごセンターのすぐ裏側にある。外部から見学できる



この辺りまで来ると川幅が狭くなり岩が目立つ。秋は紅葉がきれいなルート



宮ノ谷林道入口付近にある石灯籠と不動尊。灯籠は下部が埋もれている

はちす 蓮



⑫沈下橋

宮ノ谷溪谷へはこの辻堂橋を渡って行く。特徴あるアーチ型の橋の先にはトンネルがある

えてやま 猿山

奥香肌湖には8つの滝(地図上の★印)があり、それぞれに名前が付いている



⑧江馬小屋溪谷

江馬小屋林道は未舗装だが秋の紅葉がきれい。林道の入口から歩いて散策もオススメ



⑩木場公園

ダム湖の奥香肌湖は四季折々の姿を見せるが、紅葉の時期はもっとも美しい

0 1000 m

(片道 徒歩約5分)

- 注目施設等
- 地蔵・道標・碑
- ☩ 寺院
- ☩ 神社
- ☩ 公衆トイレ
- 飲食・喫茶店
- スーパー・商店
- ガソリンスタンド
- その他ショップ
- 公共施設等
- ⊗ 交番
- ⊗ 学校
- ⊗ 郵便局
- ♀ バス停

国土地理院 淡色地図(25000)



1

2

3

4

5

6

## ウォーキングモデルコース

### ● 観賞の道

(約1時間20分)

⑩波瀬駅

↓ 徒歩3分

⑥虹の泉(10分)

↓ 徒歩2分

⑦波瀬植物園(30分)

↓ 徒歩15分

波瀬神社(5分)

↓ 徒歩3分

⑤波瀬本陣跡

↓ 徒歩10分

⑩波瀬駅

### ● 観音の道

(約1時間20分)

波瀬ゆり館

↓ 徒歩10分

観音像めぐり

↓ 徒歩20分

④天開山泰運寺(20分)

↓ 徒歩30分

波瀬ゆり館

和歌山街道

街道は櫛田川に沿って通っているが、波瀬中心部は入り組んでいるので注意が必要。  
波瀬中心部の風景を楽しむほか、見どころの多い泰運寺を目指すのもお勧め。サクラやハゼユリ、紅葉の時期は見応えがある。



波瀬出張所脇の道を上りきる手前左側に設置された石塔と如意輪観音



かつての繁栄ぶりを彷彿とさせる本陣跡。当時は白州があった。今は人通りも少なく静か

⑤波瀬本陣跡



⑬ハゼユリ群生地



懐かしさを感じさせる助定坂

⑧おふく茶屋



⑦波瀬植物園

自然の地形を活かした植物園で、四季折々の植物が見られるが、4月中旬のミズバショウが人気



紅葉の時期が美しい「彩の道」。小川に沿って泰運寺に続く



参道にある西国三十三ヶ所巡礼の観音像。参道は、春はサクラ、秋は紅葉に彩られる



「はぜの風」は、地元産クレソンを使った料理が好評(完全予約制)

はぜの風




申道路脇に祀られた庚申堂

申道路脇に祀られた庚申堂



④天開山泰運寺

キリシタン灯籠



十三重塔



八角梵鐘



泰運寺までの山道。所々で美しい景色が広がる

鬱蒼とした林の中を行く上り坂



上り口から泰運寺まで参道沿いに観音像が設置されており、西国三十三ヶ所の観音像巡り(写し霊場)ができる

- 注目施設等
- 地蔵・道標・碑
- 寺院
- 神社
- 公衆トイレ
- 飲食・喫茶店
- スーパー・商店
- ガソリンスタンド
- その他ショップ
- 公共施設等
- ⊗ 交番
- ⊗ 学校
- ⊕ 郵便局
- ♀ バス停

国土地理院 淡色地図(25000)



1

2

3

4

5

6

## ドライブコース

### ●おすすめコース

(約2時間 30分)

- ①乙栗子橋 (5分)  
↓ 車 15分+徒歩10分 (林道走行、徒歩移動あり)
- ③月出の中央構造線露頭 (5分)  
↓ 徒歩10分+車 15分 (林道走行、徒歩移動あり)
- ④天開山泰運寺 (15分)  
↓ 車 5分
- ⑦波瀬植物園 (15分)  
↓ 車 1分
- ⑥虹の泉 (5分)  
↓ 車 10分
- ⑬五輪塔・⑭両部曼荼羅 (5分)  
↓ 車 20分
- ⑫きわら滝 (5分)

※一部ルートで林道を使用します。十分ご注意ください。

和歌山街道

街道は、七日市から大定峠を経て乙栗子で波瀬地区へと入る。宿場跡の残る中心部を過ぎたら国道を大きく外れて、舟戸に入りその先は山道で県境の高見峠に出る。  
国の天然記念物である月出の中央構造線露頭までのルートは懐かしい風景が広がる。



草鹿野は山の中腹にある天上の集落

草鹿野

太良木

波瀬

波瀬本陣跡

ハセウリ群生地

波瀬植物園

おふく茶屋

陶芸の森 虹の泉

グリーンライフ山林舎

桑原

桑源寺

食堂かみや

東演寺

加波

旅籠跡

乙栗子

本光山洞源寺

乙栗子橋

理容マエガワ

旧街道入口



月出地区にある天然のプール

③月出の中央構造線露頭

(片道 徒歩約10分)

- 注目施設等
- 地蔵・道標・碑
- 寺院
- 神社
- 公共トイレ
- 飲食・喫茶店
- スーパー・商店
- ガソリンスタンド
- その他ショップ
- 公共施設等
- ⊗ 交番
- ⊗ 学校
- ⊗ 郵便局
- ⊗ バス停



中央から上に向かう道が中央構造線露頭への近道。この辺りに駐車できる



電柱に寄り添うように立つ自然石の道標



洞源寺の入口付近に祀られている庚申塔



道端にある庚申堂



庚申碑と地蔵が祀られている。小さな橋の南側にあるが分かりづらい



栃谷集落の中ほどにある栃谷神社



ループ橋からは飯高の山並みが見渡せる



庚申塚は栃谷神社の向かいにある



国土地理院 淡色地図(25000)