


用途地域・都市計画道路図

No.77

1:2,500 地形図



63	64	65
76	77	
89	90	91

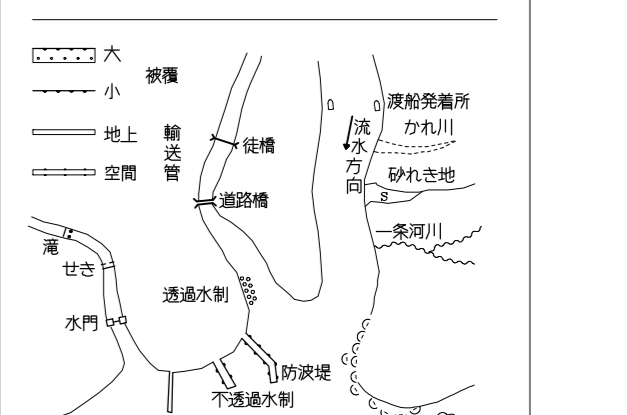


- 記号
- | | | | |
|---|-----|--------|-----|
| ▲ | 三角点 | ▲37.2 | 三角点 |
| ■ | 水準点 | ▲12.04 | 水準点 |
| □ | 境界点 | ▲14.8 | 境界点 |
| △ | 境界点 | ▲25.6 | 境界点 |
| ▽ | 境界点 | ▲18.7 | 境界点 |
| ◇ | 境界点 | ▲15.8 | 境界点 |

- | | | | |
|---|----------|---|----------|
| ○ | 第一種低層住居 | ○ | 第一種低層住居 |
| □ | 第二種低層住居 | □ | 第二種低層住居 |
| ○ | 第一種中高層住居 | ○ | 第一種中高層住居 |
| □ | 第二種中高層住居 | □ | 第二種中高層住居 |
| ○ | 第一種住居 | ○ | 第一種住居 |
| □ | 第二種住居 | □ | 第二種住居 |

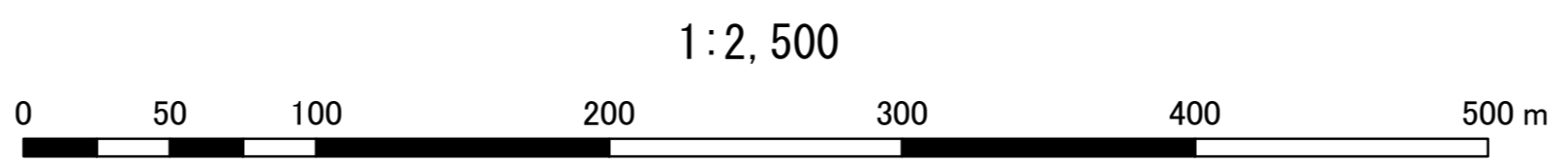
- | | | | |
|---|------------|---|------------|
| — | 第一種低層住居専用 | — | 第一種低層住居専用 |
| — | 第二種低層住居専用 | — | 第二種低層住居専用 |
| — | 第一種中高層住居専用 | — | 第一種中高層住居専用 |
| — | 第二種中高層住居専用 | — | 第二種中高層住居専用 |
| — | 第一種住居 | — | 第一種住居 |
| — | 第二種住居 | — | 第二種住居 |

- | | | | |
|---|-------|---|-------|
| — | 準工業地域 | — | 準工業地域 |
| — | 工業地域 | — | 工業地域 |
| — | 工業専用 | — | 工業専用 |
| — | 準防火 | — | 準防火 |



- 第一種低層住居専用地域
- 第二種低層住居専用地域
- 第一種中高層住居専用地域
- 第二種中高層住居専用地域
- 第一種住居地域
- 第二種住居地域(200%)
- 第二種住居地域(300%)
- 準工業地域
- 近隣商業地域(200%)
- 近隣商業地域(300%)
- 商業地域(400%)
- 商業地域(500%)
- 準工業地域
- 工業地域
- 工業専用地域
- 準防火地域

1.平成28年12月 撮影
2.平成30年 9月 現地調査



この地図は三重県市町村総合事務組合管理者の承認を経て、同組合所有の
「2017年度測量学予力用地形図(数値地形図 2,500(道路線 1,000))」を使用し、
縮尺1:2,500(2等)に複製・縮小(縮小率1/1.6)して作成したもので、
本成果を複製あるいは使用して他図を調製する場合は、同組合の承認を必要とする。

測量計画機関 **松 阪 市**
測量作業機関 **株式会社 バスコ**

