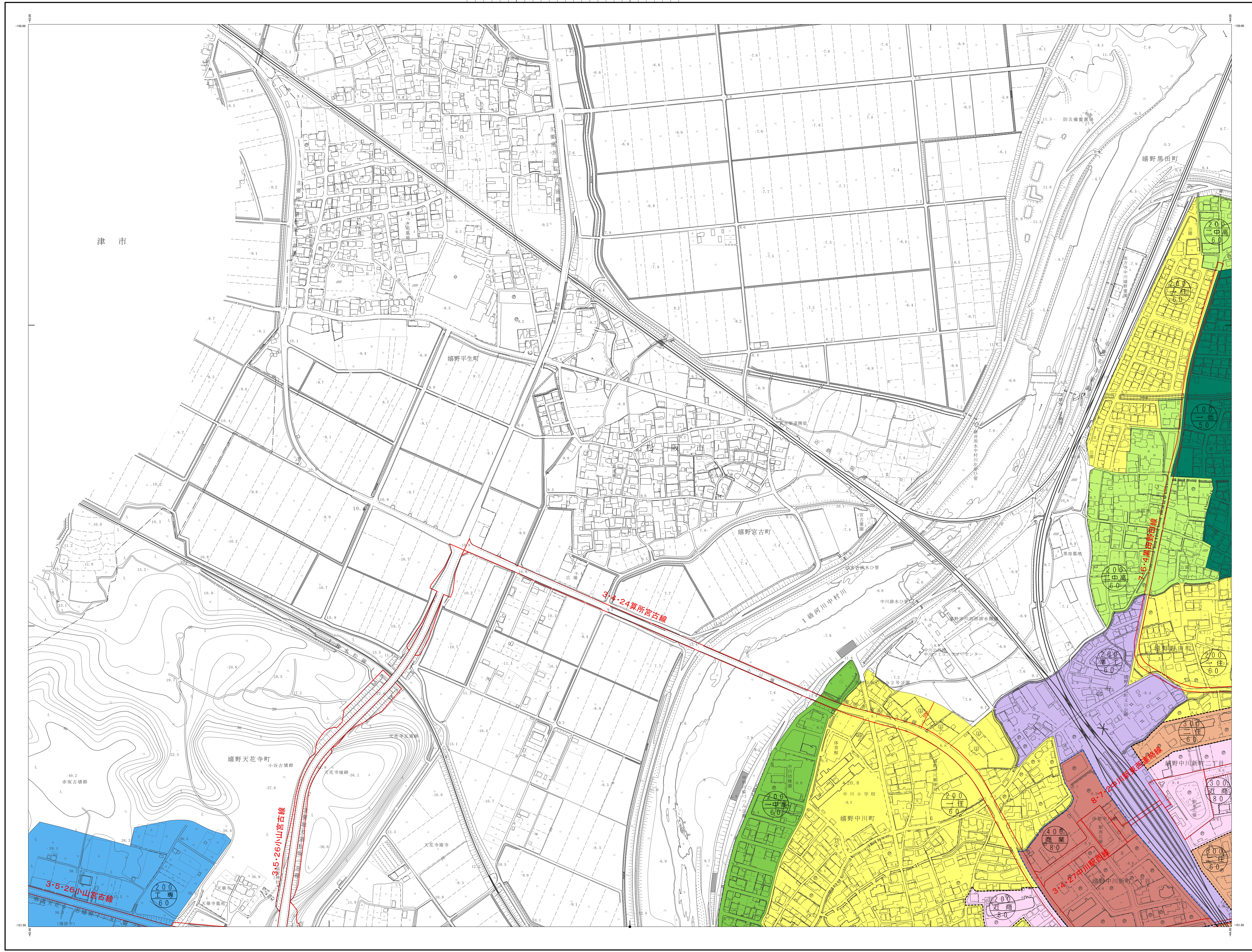



用途地域・都市計画道路図

No.7

1:2,500 地形図



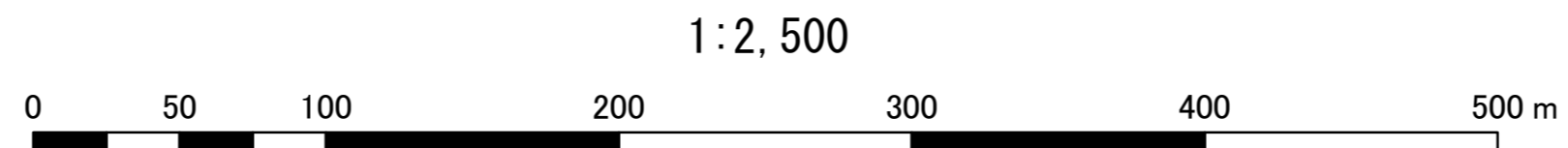
		2
6	7	8
14	15	16



記号	説明
▲	三角点
○	四角点
□	五角点
△	六角点
◇	七角点
●	八角点
◎	九角点
○	十角点
○	十一角点
○	十二角点
○	十三角点
○	十四角点
○	十五角点
○	十六角点
○	十七角点
○	十八角点
○	十九角点
○	二十角点
○	二十一角点
○	二十二角点
○	二十三角点
○	二十四角点
○	二十五角点
○	二十六角点
○	二十七角点
○	二十八角点
○	二十九角点
○	三十角点
○	三十一角点
○	三十二角点
○	三十三角点
○	三十四角点
○	三十五角点
○	三十六角点
○	三十七角点
○	三十八角点
○	三十九角点
○	四十角点
○	四十一角点
○	四十二角点
○	四十三角点
○	四十四角点
○	四十五角点
○	四十六角点
○	四十七角点
○	四十八角点
○	四十九角点
○	五十角点
○	五十一角点
○	五十二角点
○	五十三角点
○	五十四角点
○	五十五角点
○	五十六角点
○	五十七角点
○	五十八角点
○	五十九角点
○	六十角点
○	六十一角点
○	六十二角点
○	六十三角点
○	六十四角点
○	六五角点
○	六六角点
○	六七角点
○	六八角点
○	六九角点
○	七十角点
○	七十一角点
○	七十二角点
○	七十三角点
○	七十四角点
○	七五角点
○	七六角点
○	七七角点
○	七八角点
○	七九角点
○	八十角点
○	八十一角点
○	八十二角点
○	八十三角点
○	八十四角点
○	八五角点
○	八六角点
○	八七角点
○	八八角点
○	八九角点
○	九十角点
○	九十一角点
○	九十二角点
○	九十三角点
○	九十四角点
○	九五角点
○	九六角点
○	九七角点
○	九八角点
○	九九角点
○	一百角点

- 第一種低層住居専用地域
- 第二種低層住居専用地域
- 第一種中高層住居専用地域
- 第二種中高層住居専用地域
- 第一種住居地域
- 第二種住居地域(200%)
- 第二種住居地域(300%)
- 準住居地域
- 近隣商業地域(200%)
- 近隣商業地域(300%)
- 商業地域(400%)
- 商業地域(500%)
- 準工業地域
- 工業地域
- 工業専用地域
- 準防火地域

1. 平成28年12月 撮影  
2. 平成30年 9月 現地調査



この地図は三重県市町村総合事務組合管理の承認を経て、同組合所有の「2017年度県有地測量図(縮尺1:2,500) (道路線1:1,000)」を使用し、縮尺1:2,500とし、(委託番号:三共合管第154号)本成果を複製あるいは使用して地図を複製する場合は、同組合の承認を必要とする。

測量計画機関 松 阪 市  
測量作業機関 株式会社 バスコ

容積率
用途
建蔽率