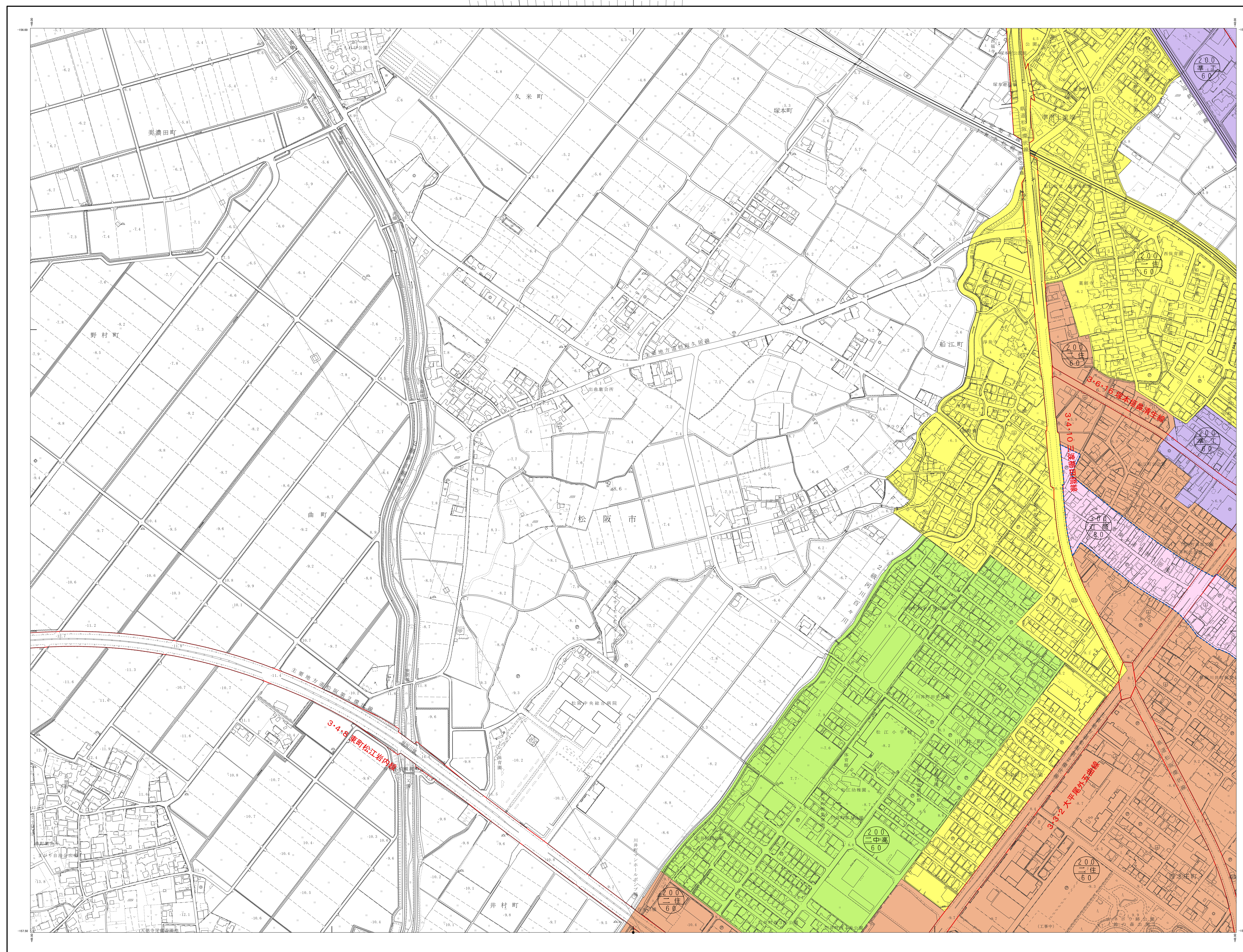



用途地域・都市計画道路図

No.48

1:2,500 地形図



| | | |
|----|----|----|
| | 36 | 37 |
| 47 | 48 | 49 |
| 60 | 61 | 62 |



記号

| | |
|--|-----------|
| | 437.2 三角点 |
| | 437.2 三角点 |
| | 437.2 三角点 |
| | 437.2 三角点 |
| | 437.2 三角点 |
| | 437.2 三角点 |
| | 437.2 三角点 |
| | 437.2 三角点 |
| | 437.2 三角点 |
| | 437.2 三角点 |
| | 437.2 三角点 |
| | 437.2 三角点 |
| | 437.2 三角点 |
| | 437.2 三角点 |

道路

| | |
|--|------------|
| | 主要幹線道路 |
| | 主要幹線道路(計画) |
| | 主要幹線道路(延長) |
| | 主要幹線道路(延長) |
| | 主要幹線道路(延長) |

水路

| | |
|--|--------|
| | 河川 |
| | 河川(計画) |
| | 河川(延長) |
| | 河川(延長) |

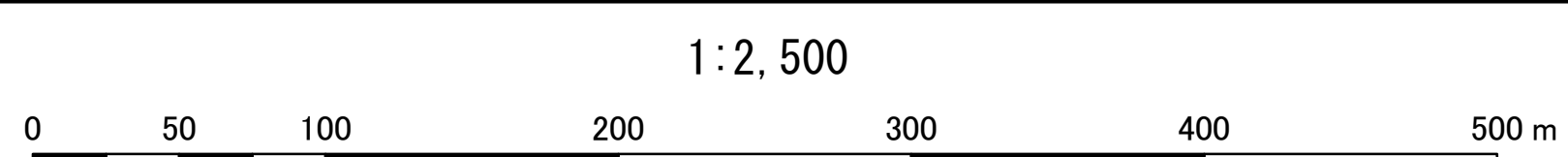
その他

| | |
|--|---------|
| | 境界線 |
| | 境界線(延長) |
| | 境界線(延長) |
| | 境界線(延長) |

注記

| | |
|--|---------------|
| | 第一種低層住居専用地域 |
| | 第一種中高層住居専用地域 |
| | 第一種住居地域 |
| | 第二種住居地域(200%) |
| | 第二種住居地域(300%) |
| | 準住居地域 |
| | 近隣商業地域(200%) |
| | 近隣商業地域(300%) |
| | 商業地域(400%) |
| | 商業地域(500%) |
| | 準工業地域 |
| | 工業地域 |
| | 工業専用地域 |
| | 準防火地域 |

1. 平成28年12月 撮影
2. 平成30年 9月 現地調査



この地図は三重県市町村総合事務組合管理の承認を経て、同組合所有の
2017年度版航空写真及び地形図(航空写真縮尺1:25,000(道路縮尺1:100,000))を使用し、
縮尺1:2,500とした。 (測量基準: 三陸合線準拠(1984年))
本成果を複製あるいは使用して地図を複製する場合は、同組合の承認を必要とする。

測量計画機関 **松 阪 市**
測量作業機関 **株式会社 バスコ**

| |
|-----|
| 容積率 |
| 用途 |
| 建蔽率 |