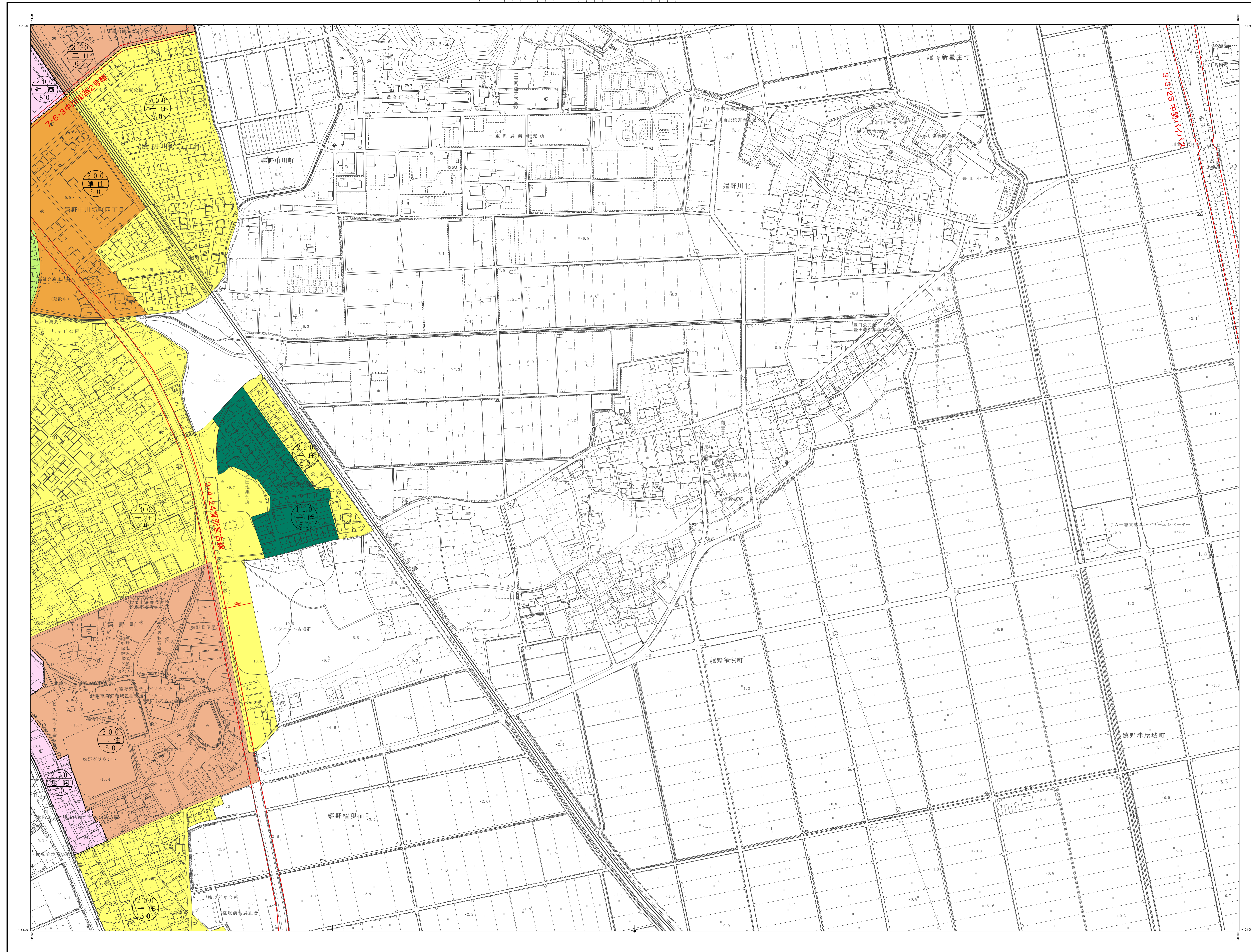


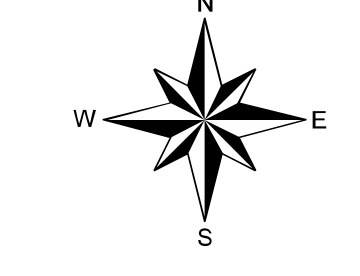
用途地域・都市計画道路図

No.16

1:2,500 地形図



7	8	9
15	16	17
	25	26



記号

▲	▲37.2	▲三角点
●	▲12.04	▲水準点
○	▲14.0	▲多角点
○	▲25.6	▲標高不明
○	▲18.7	▲標高不明
○	▲15.0	▲標高不明

道路

—	第一種主要道路
—	第二種主要道路
—	第一種支線道路
—	第二種支線道路
—	第三種支線道路
—	第四種支線道路
—	第五種支線道路
—	第六種支線道路
—	第七種支線道路
—	第八種支線道路
—	第九種支線道路
—	第十種支線道路

境界線

—	第一種境界線
—	第二種境界線
—	第三種境界線
—	第四種境界線
—	第五種境界線
—	第六種境界線
—	第七種境界線
—	第八種境界線
—	第九種境界線
—	第十種境界線

その他

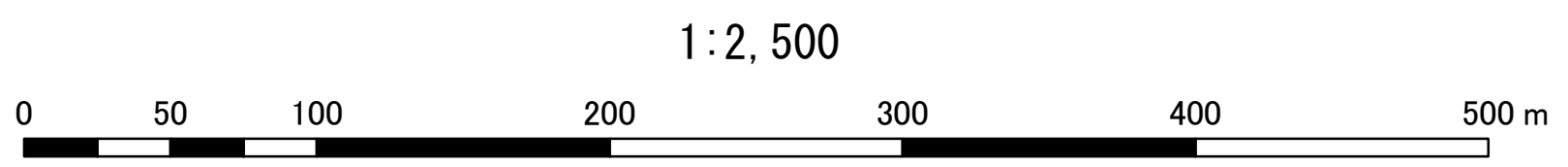
—	第一種境界線
—	第二種境界線
—	第三種境界線
—	第四種境界線
—	第五種境界線
—	第六種境界線
—	第七種境界線
—	第八種境界線
—	第九種境界線
—	第十種境界線

縮尺

1:2,500	縮尺
1:2,500	縮尺
1:2,500	縮尺
1:2,500	縮尺
1:2,500	縮尺
1:2,500	縮尺
1:2,500	縮尺
1:2,500	縮尺
1:2,500	縮尺
1:2,500	縮尺

- 第一種低層住居専用地域
- 第二種低層住居専用地域
- 第一種中高層住居専用地域
- 第二種中高層住居専用地域
- 第一種住居地域
- 第二種住居地域(200%)
- 第二種住居地域(300%)
- 準住居地域
- 近隣商業地域(200%)
- 近隣商業地域(300%)
- 商業地域(400%)
- 商業地域(500%)
- 準工業地域
- 工業地域
- 工業専用地域
- 準防火地域

1. 平成28年12月 撮影
2. 平成30年 9月 現地調査



この地図は三重県市町村総合事務組合管理の承認を経て、同組合所有の「2017年度県有デジタル地図(縮尺2,500(道路線1,000))」を使用し、縮尺1:2,500(縮尺標準:三綜合計第134号)を成果を複製あるいは使用して地図を複製する場合は、同組合の承認を必要とする。

測量計画機関 **松 阪 市**
測量作業機関 **株式会社 パスコ**

