用途地域・都市計画道路図

No.14

1:2,500　地　形　図

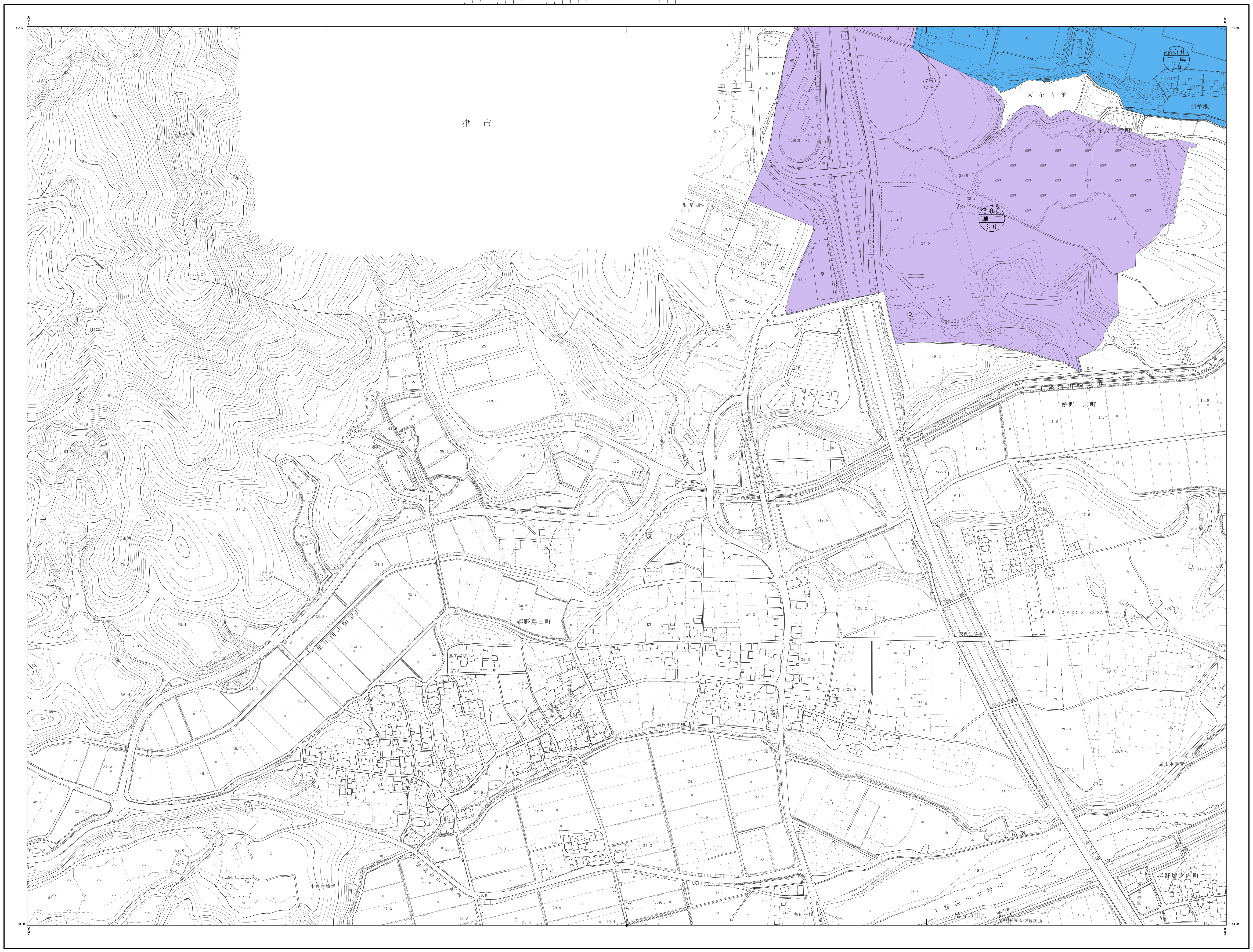

1. 平成29年12月　撮影
2. 平成30年 9月　現地調査

1:2,500

0　50　100　200　300　400　500 m

この地図は三重県市町総合事務組合管理者の承認を得て、同組合所管の「2017三重県共有デジタル地図（数値地形図 2,500 （道路縁 1,000））」を使用し、調整したものである。（承認番号：三総合地第134号）
本成果を複製あるいは使用して地図を調整する場合は、同組合の承認を必要とする。

測量計画機関　松　阪　市

測量作業機関　株式会社　パスコ

	6	7
	14	15

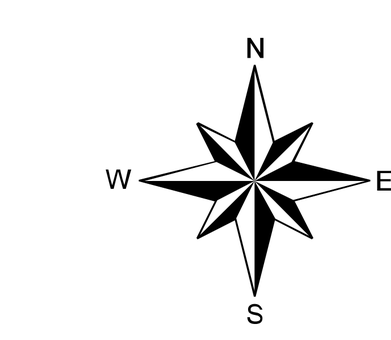

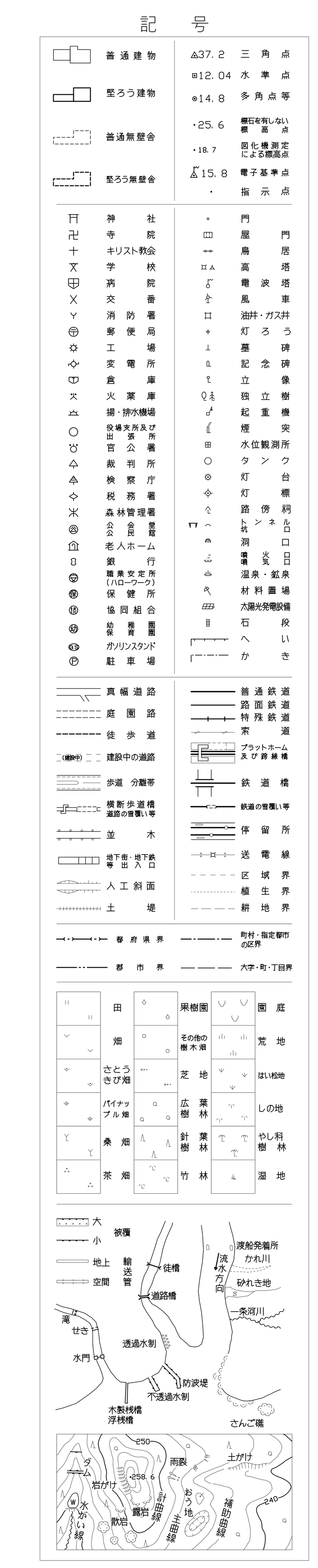

- 第一種低層住居専用地域
- 第二種低層住居専用地域
- 第一種中高層住居専用地域
- 第二種中高層住居専用地域
- 第一種住居地域
- 第二種住居地域(200%)
- 第二種住居地域(300%)
- 準住居地域
- 近隣商業地域(200%)
- 近隣商業地域(300%)
- 商業地域(400%)
- 商業地域(500%)
- 準工業地域
- 工業地域
- 工業専用地域
- 準防火地域

容積率
用途
建蔽率