


## 用途地域・都市計画道路図





No. 114

1:2,500 地形图
























100	101	102
113	114	115
	127	128



記号	
	△37.2 三角点 ※12.04 水準点
	※14.8 多角点等
	・25.6 標高不明ない 標高点
	・38.7 炭化層用字 による標高点
	△15.8 観音基岩点 指 示 点


門	杜	門
寺	田	門
十	二	鳥
不	三	鳥
母	四	鳥
×	五	鳥
○	六	鳥
×	七	鳥
×	八	鳥
×	九	鳥
×	十	鳥
×	十一	鳥
×	十二	鳥
×	十三	鳥
×	十四	鳥
×	十五	鳥
×	十六	鳥
×	十七	鳥
×	十八	鳥
×	十九	鳥
×	二十	鳥
×	二十一	鳥
×	二十二	鳥
×	二十三	鳥
×	二十四	鳥
×	二十五	鳥
×	二十六	鳥
×	二十七	鳥
×	二十八	鳥
×	二十九	鳥
×	三十	鳥
×	三十一	鳥
×	三十二	鳥
×	三十三	鳥
×	三十四	鳥
×	三十五	鳥
×	三十六	鳥
×	三十七	鳥
×	三十八	鳥
×	三十九	鳥
×	四十	鳥
×	四十一	鳥
×	四十二	鳥
×	四十三	鳥
×	四十四	鳥
×	四十五	鳥
×	四十六	鳥
×	四十七	鳥
×	四十八	鳥
×	四十九	鳥
×	五十	鳥
×	五十一	鳥
×	五十二	鳥
×	五十三	鳥
×	五十四	鳥
×	五十五	鳥
×	五十六	鳥
×	五十七	鳥
×	五十八	鳥
×	五十九	鳥
×	六十	鳥
×	六十一	鳥
×	六十二	鳥
×	六十三	鳥
×	六十四	鳥
×	六十五	鳥
×	六十六	鳥
×	六十七	鳥
×	六十八	鳥
×	六十九	鳥
×	七十	鳥
×	七十一	鳥
×	七十二	鳥
×	七十三	鳥
×	七十四	鳥
×	七十五	鳥
×	七十六	鳥
×	七十七	鳥
×	七十八	鳥
×	七十九	鳥
×	八十	鳥
×	八十一	鳥
×	八十二	鳥
×	八十三	鳥
×	八十四	鳥
×	八十五	鳥
×	八十六	鳥
×	八十七	鳥
×	八十八	鳥
×	八十九	鳥
×	九十	鳥
×	九十一	鳥
×	九十二	鳥
×	九十三	鳥
×	九十四	鳥
×	九十五	鳥
×	九十六	鳥
×	九十七	鳥
×	九十八	鳥
×	九十九	鳥
×	一百	鳥

	真 竜 道 路		馬 道 路 道
	真 龍 路		高 原 道 路
	步 道 路		特 殊 道 路
	二 段 投 入 的 道 路		グランド・エッジ
	歩 道 路 分 離 帶		紙 道 路
	植 物 生 長 帯 道 路		紙 道 路 分 離 帯
	道 木		休 憩 所
	地下 道 路		遊 憩 路
	人 工 掘 削		区 域
	土 道		植 生 界
			動 物 界

五月 漢字						新刊 五訂版 改正	
都 市 景						六次 考訂・目録	
田	田	田	田	果樹園	園	園	庭
	畑	畑	畑	果樹園 植物園	山	山	岩
*	さくらやぶ	一	芝地	花	白		
+	パイナップル 芋	芋	広葉樹	木	木		しじみ池
Y	桑畑	桑畑	針葉樹	針葉樹	木		やしり科
A	茶畑	茶畑	竹林	竹林	木		溜池


[illegible]

- 第一種低層住居専用地域
- 第二種低層住居専用地域
- 第一種中高層住居専用地域
- 第二種中高層住居専用地域
- 第一種住居地域
- 第二種住居地域(200%)
- 第三種住居地域(300%)
- 準住居地域
- 近隣商業地域(200%)
- 近隣商業地域(300%)
- 商業地域(400%)
- 商業地域(500%)
- 準工業地域
- 工業地域
- 工業専用地域
- 準防火地域



1. 平成29年12月 撮影  
2. 平成30年 9月 現地調査

1:2, 50



この地図は三重県市町総合事務組合管理者の承認を得て、同組合所管の「2017三重県共有デジタル地図(数値地形図 2,500 (道路線 1,000))」を使用調整したものである。(承認番号:三総合地第134号)  
本成果を複製あるいは使用して地図を調整する場合は、同組合の承認を必要とする。

測量計画機関 松 阪 市

測量作業機関 株式会社 パスニ