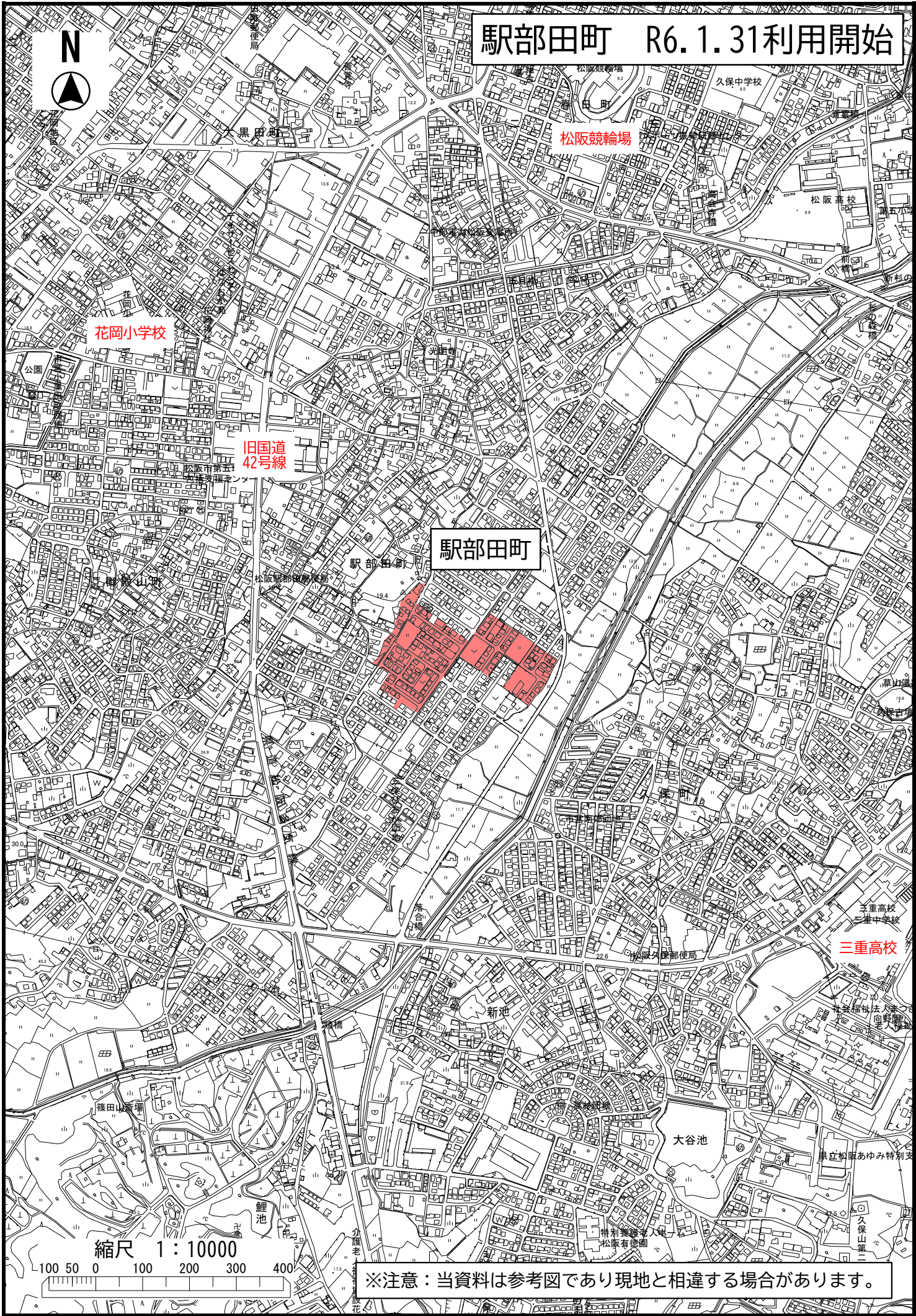


駅部田町 R6.1.31利用開始



花岡小学校

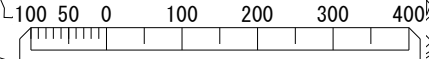
松阪競輪場

旧国道
42号線

駅部田町

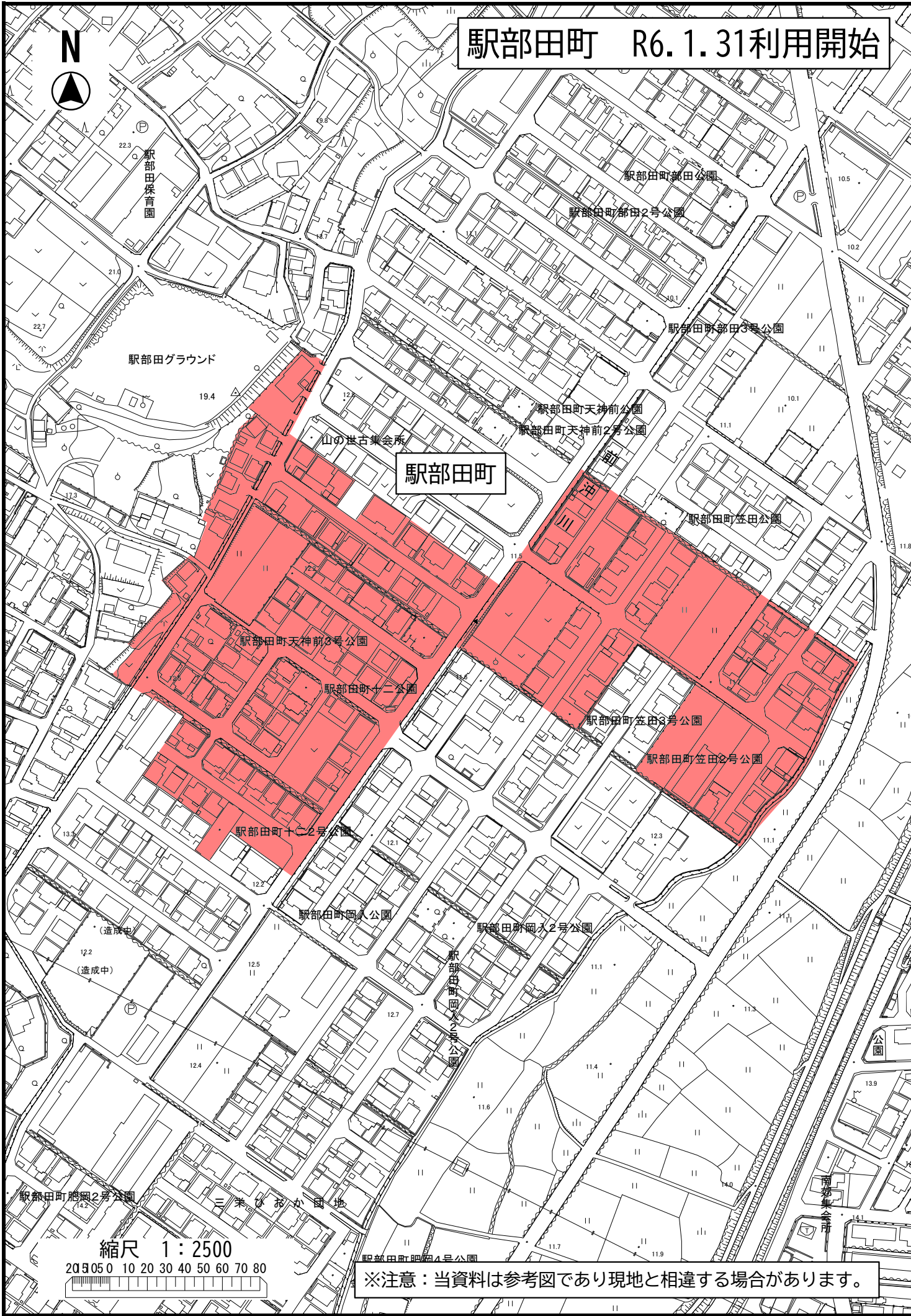
三重高校

縮尺 1 : 10000



※注意：当資料は参考図であり現地と相違する場合があります。

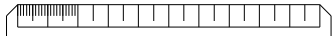
駅部田町 R6.1.31利用開始



駅部田町

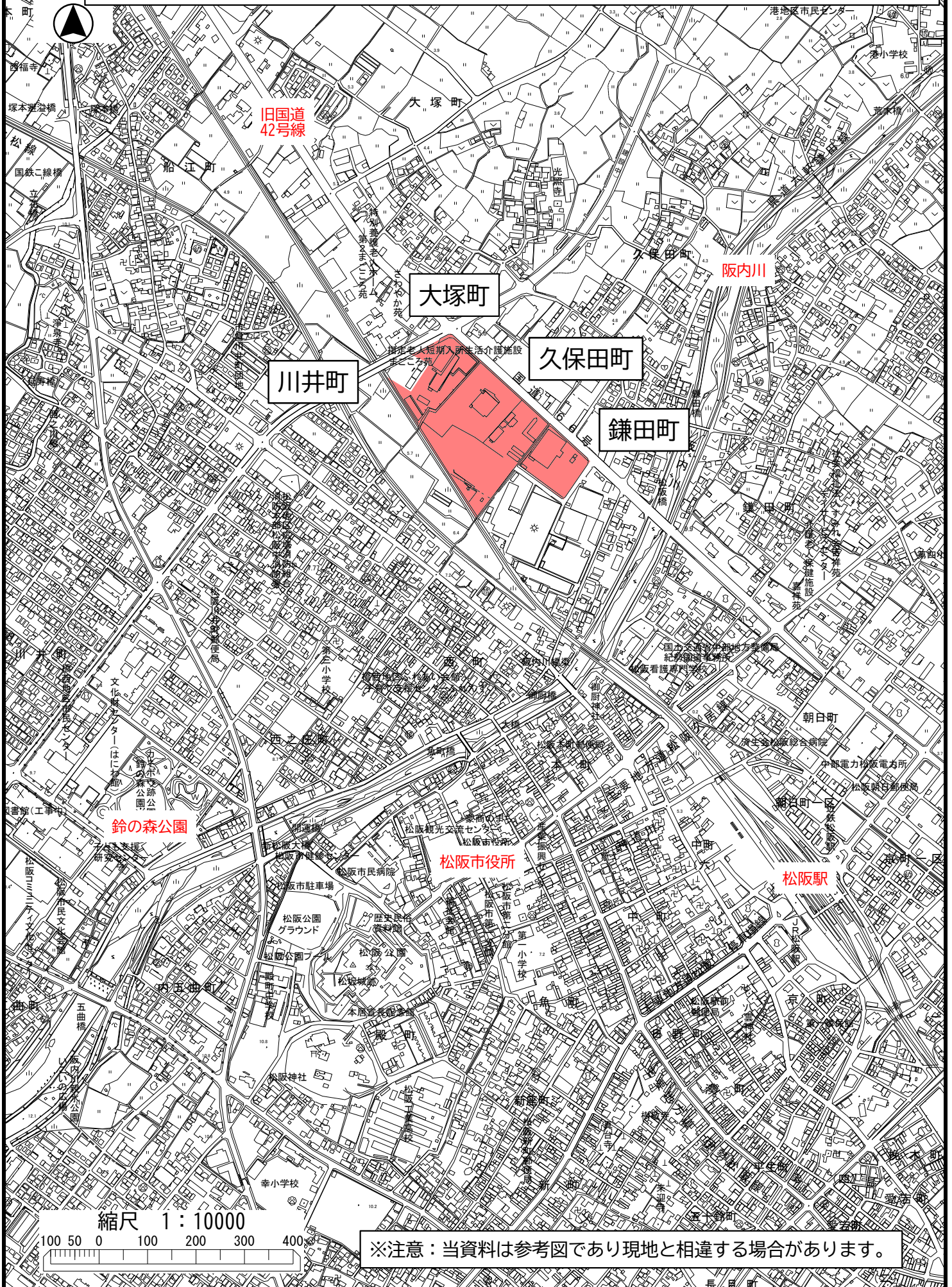
縮尺 1 : 2500

0 10 20 30 40 50 60 70 80



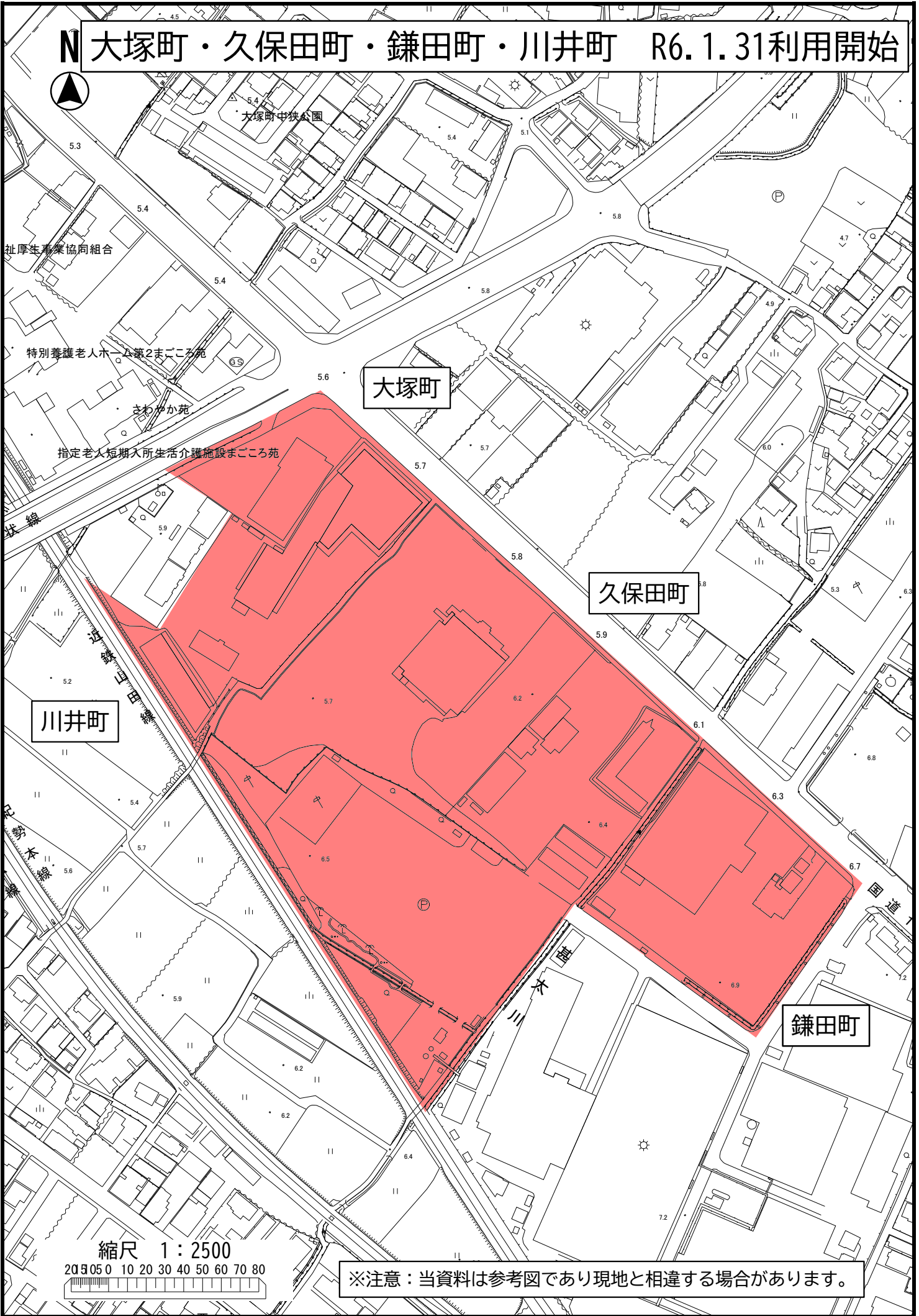
※注意：当資料は参考図であり現地与相違する場合があります。

N 大塚町・久保田町・鎌田町・川井町 R6.1.31利用開始



※注意：当資料は参考図であり現地と相違する場合があります。

N 大塚町・久保田町・鎌田町・川井町 R6.1.31利用開始



縮尺 1 : 2500

0 10 20 30 40 50 60 70 80



※注意：当資料は参考図であり現地と相違する場合があります。

上川町 R6.1.31利用開始



徳和駅

上川町①

徳和小学校

松阪商業高校

上川町②

松阪市総合運動公園

南虹が丘町

高田大池

高田大池

南虹が丘町

長太郎池

間待池

間待池

新池

縮尺 1 : 10000

100 50 0 100 200 300 400

※注意：当資料は参考図であり現地と相違する場合があります。

上川町 R6.1.31利用開始



松阪
第2
環状
線

上川町①

上川町大薄田公園

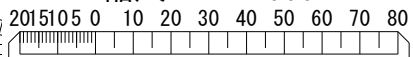
通の上川町公民館

八柱神社

上川神社

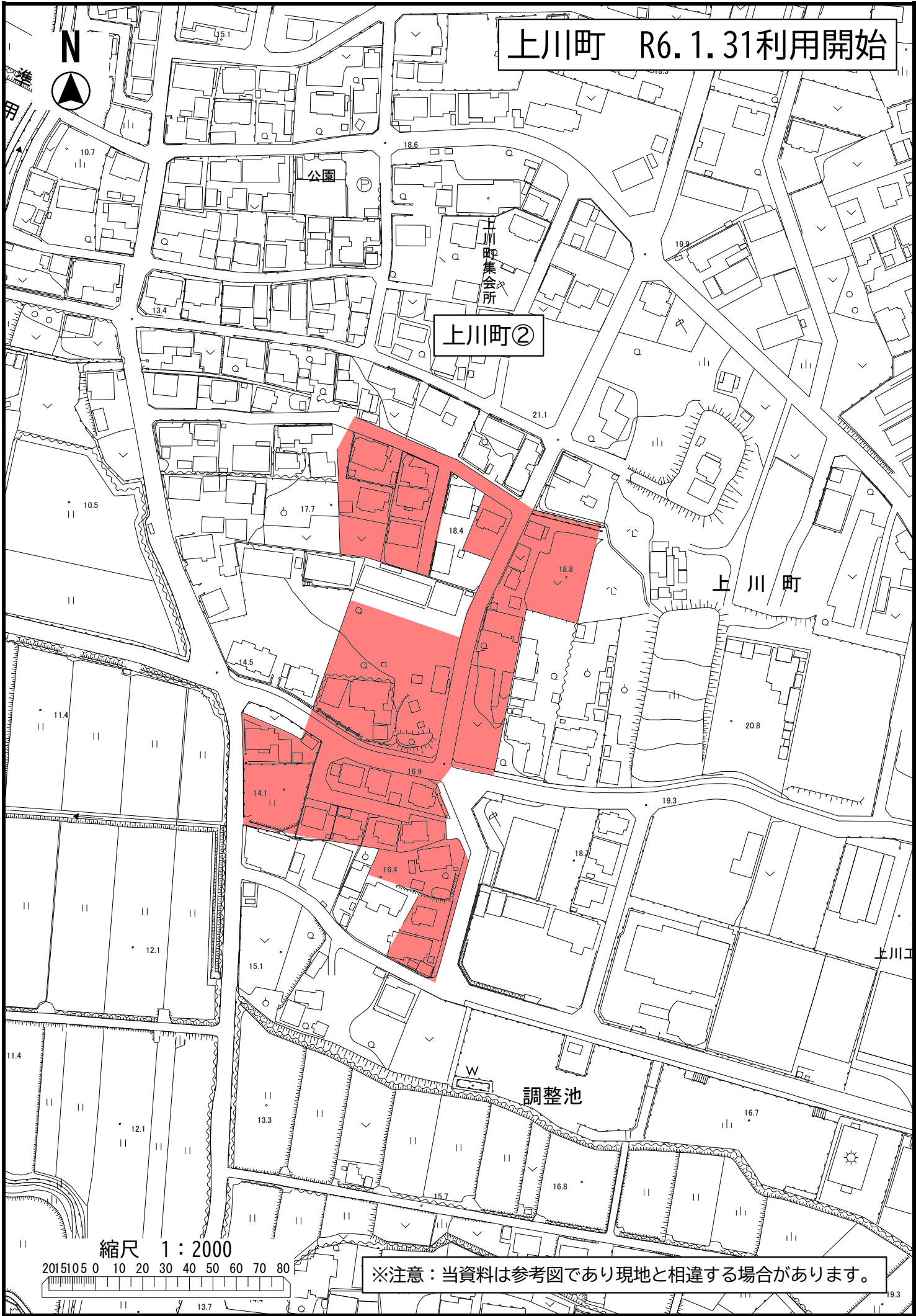
県道松阪環状線

縮尺 1:2000



※注意：当資料は参考図であり現地と相違する場合があります。

上川町 R6.1.31利用開始



上川町②

上川町

上川工

調整池

縮尺 1 : 2000

2015105 0 10 20 30 40 50 60 70 80

※注意：当資料は参考図であり現地と相違する場合があります。